















**LEGENDA**

-  Nuova delimitazione
-  Confini comunali

**Formazioni boschive**

-  a. Querceti submesofili ed altre latifoglie miste
-  b. Querceti xerofili
-  c. Formazioni igrofile ripariali o di versante
-  d. Castagneti da frutto abbandonati o irregolari
-  e. Formazioni di Pino silvestre dominante o in boschi misti con latifoglie
-  f. Faggete
-  g. Formazioni miste di abete bianco e faggio
-  h. Rimboschimenti
-  i. Formazioni a dominanza di specie colonizzatrici alloctone

**Piante monumentali e filari**

-  \* Piante meritevoli di tutela
-  \* Piante tutelate
-  — Filari meritevoli di tutela
-  — Filari tutelati

